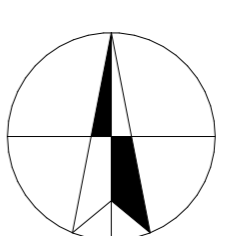


N



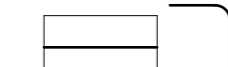
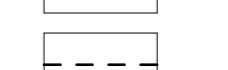



SCALA 1:2.000

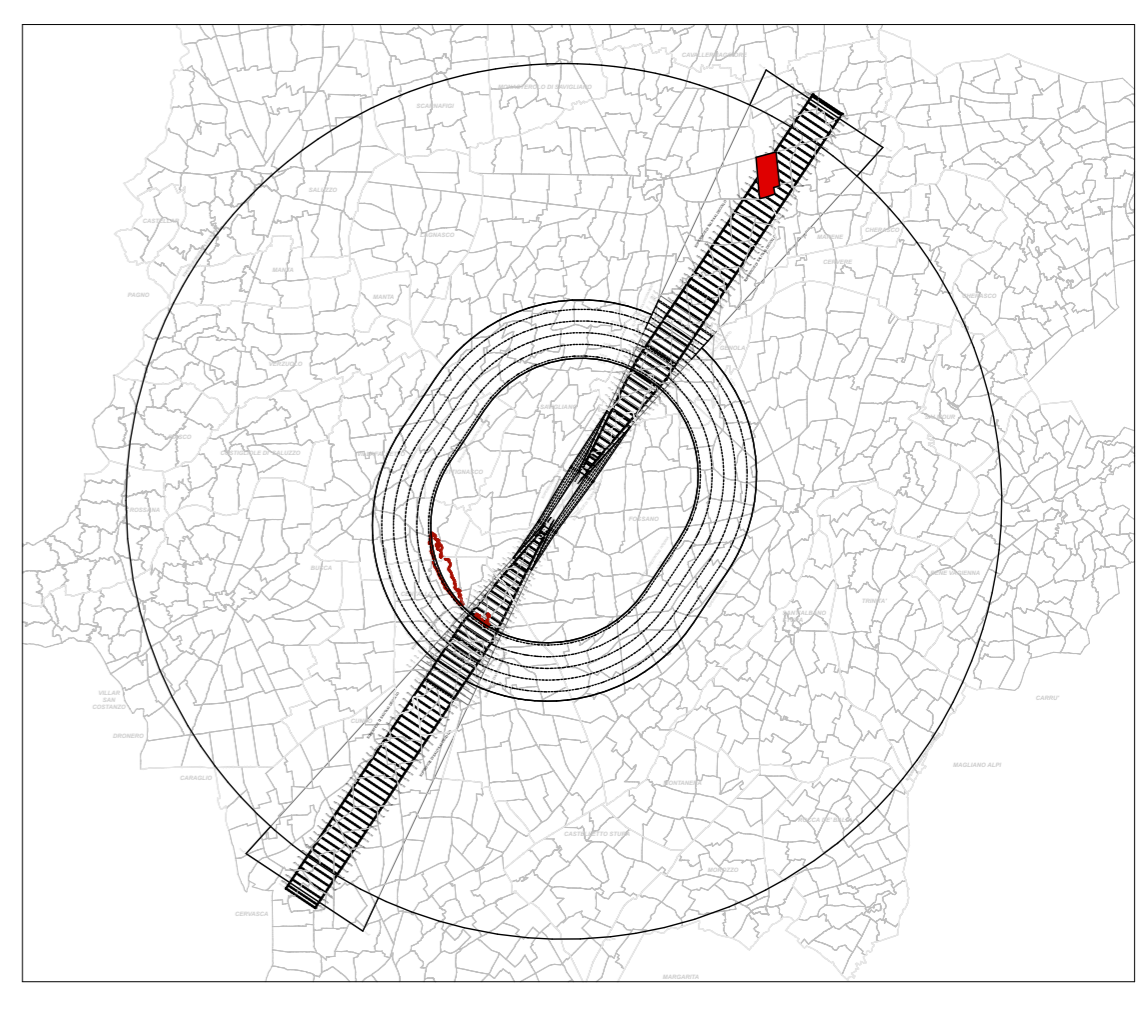
Metri 0 20 40 60 80 100 200

COMUNE DI SAVIGLIANO

AEROPORTO INTERNAZIONALE DI CUNEO LEVALDIGI


LEGENDA

	Confine comunale
	Fogli di mappa
	Particelle catastali
	Fabbricati
	Vincoli altimetrici variabili



			
REPUBBLICA ITALIANA MINISTERO DELLE INFRASTRUTTURE E DEI TRASPORTI			Regione Piemonte Provincia di Cuneo Comune di Savigliano - Fossano

ENAC-ENTE NAZIONALE AVIAZIONE CIVILE
AEROPORTO INTERNAZIONALE DI CUNEO LEVALDIGI

	MAPPE DI VINCOLO LIMITAZIONI RELATIVE AGLI OSTACOLI ED AI PERICOLI PER LA NAVIGAZIONE AEREA (D.Lgs 151 del 15 marzo 2006 - art.707 commi 1.2.3.4 del Codice della Navigazione)
---	---

Elaborato	Oggetto
PC 172	COMUNE DI MARENE PLANIMETRIA CATASTALE FOGLIO N. 26 CON SUPERFICIE DI INVILUPPO
Scala	Data
1:2000	APRILE 2020

Committente  AEROPORTO "Alpi del Mare" Cuneo - Levaldigi (LIMZ)	Tecnico Redattore  PROGECO PROGETTAZIONI GENESAI Via Nicola Sardi n°46 - 14030 Rocchetta Tanaro (AT) Tel: 0141 - 64.43.85 - www.progecoassociati.it Geometra PONZO Mirko
Referente	Timbro/Firma
_____	_____

Approvazione Enac _____ **Timbro** _____

Prot. ENAC-PROT-13/05/2021-0053653-P

Data	Revisione	Note
APRILE 2020	01	EMISSIONE PROGETTO