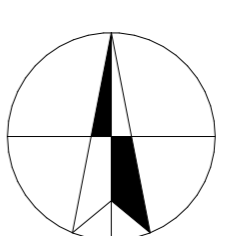




N


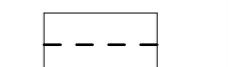


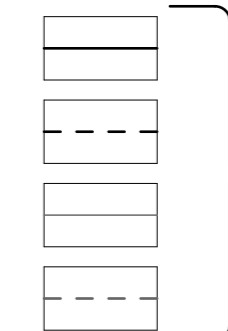


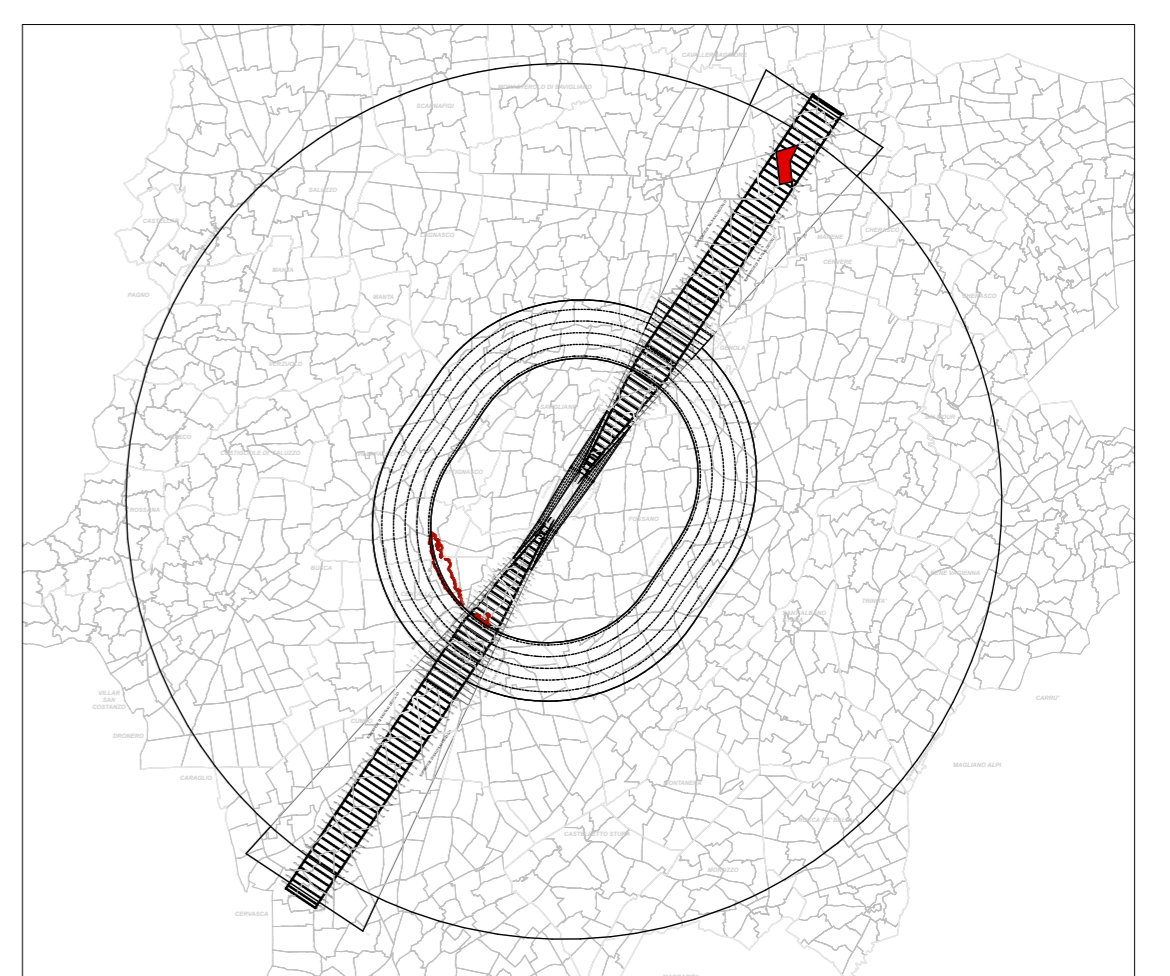
SCALA 1:2.000

Metri 0 20 40 60 80 100 120 140 160 180 200

AEROPORTO INTERNAZIONALE DI CUNEO LEVALDIGI


LEGENDA

	Confine comunale
	Fogli di mappa
	Particelle catastali
	Fabbricati
	Vincoli altimetrici variabili



				Regione Piemonte Provincia di Cuneo Comune di Savigliano - Fossano
REPUBBLICA ITALIANA MINISTERO DELLE INFRASTRUTTURE E DEI TRASPORTI				

ENAC-ENTE NAZIONALE AVIAZIONE CIVILE
AEROPORTO INTERNAZIONALE DI CUNEO LEVALDIGI

	MAPPE DI VINCOLO LIMITAZIONI RELATIVE AGLI OSTACOLI ED AI PERICOLI PER LA NAVIGAZIONE AEREA (D.Lgs 151 del 15 marzo 2006 - art.707 commi 1.2.3.4 del Codice della Navigazione)
---	---

Elaborato	Oggetto
PC 171	COMUNE DI MARENE PLANIMETRIA CATASTALE FOGLIO N. 25 CON SUPERFICIE DI INVILUPPO
Scala	Data
1:2000	APRILE 2020

Committente  AEROPORTO "Alpi del Mare" Cuneo - Levaldigi (LIMZ)	Tecnico Redattore  PROGECO PROGETTAZIONI GENESALI Via Nicola Sardi n°46 - 14030 Rocchetta Tanaro (AT) Tel: 0141 - 64.43.85 - www.progecoassociati.it Geometra PONZO Mirko
Referente	Geometra PONZO Mirko
Timbro/Firma	Timbro/Firma

Approvazione Enac _____ **Timbro** _____
 Prot. ENAC-PROT-13/05/2021-0053653-P

Data	Revisione	Note
APRILE 2020	01	EMISSIONE PROGETTO