
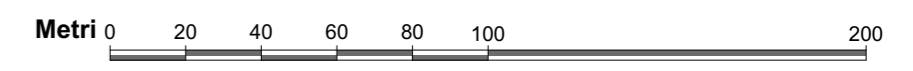


N





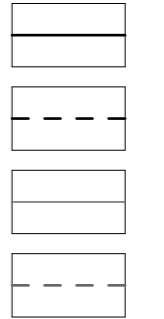


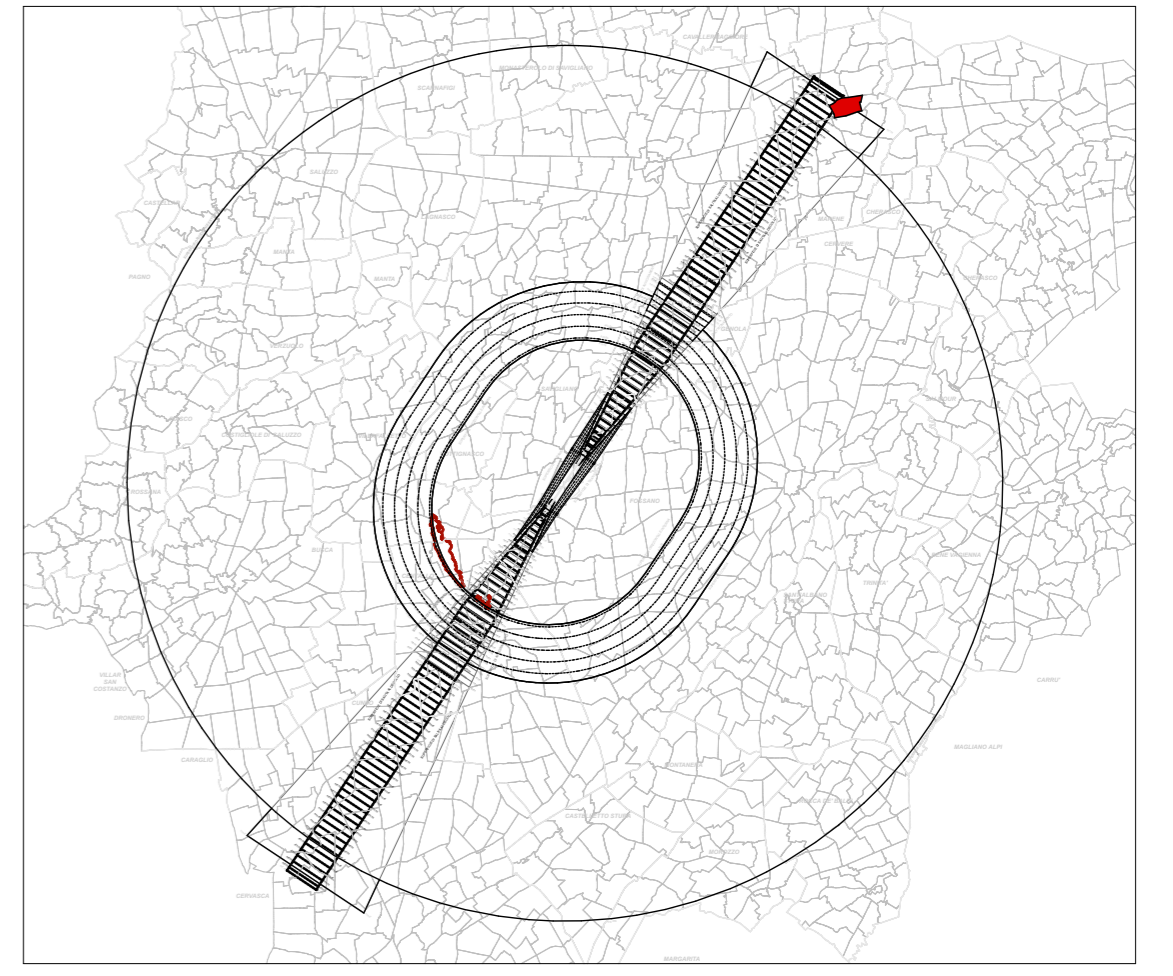
SCALA 1:2.000



AEROPORTO INTERNAZIONALE DI CUNEO LEVALDIGI

LEGENDA

	Confine comunale
	Fogli di mappa
	Particelle catastali
	Fabbricati
	Vincoli altimetrici variabili



				Regione Piemonte Provincia di Cuneo Comune di Savigliano - Fossano
REPUBBLICA ITALIANA MINISTERO DELLE INFRASTRUTTURE E DEI TRASPORTI				

ENAC-ENTE NAZIONALE AVIAZIONE CIVILE
AEROPORTO INTERNAZIONALE DI CUNEO LEVALDIGI



MAPPE DI VINCOLO
 LIMITAZIONI RELATIVE AGLI OSTACOLI ED AI
 PERICOLI PER LA NAVIGAZIONE AEREA
 (D.Lgs 151 del 15 marzo 2006 -
 art.707 commi 1.2.3.4 del Codice della Navigazione)

Elaborato PC 164	Oggetto COMUNE DI MARENE PLANIMETRIA CATASTALE FOGLIO N. 17 CON SUPERFICIE DI INVILUPPO
Scala 1:2000	Data APRILE 2020

Committente  AEROPORTO "Alpi del Mare" Cuneo - Levaldigi (LIMZ)	Tecnico Redattore  PROGECO PROGETTAZIONI GENERALI Via Nicola Sardi n°46 - 14030 Rocchetta Tanaro (AT) Tel: 0141 - 64.43.85 - www.progecoassociati.it
Referente	Geometra PONZO Mirko
Timbro/Firma	Timbro/Firma

Approvazione Enac _____ **Timbro** _____
 Prot. ENAC-PROT-13/05/2021-0053653-P

Data	Revisione	Note
APRILE 2020	01	EMISSIONE PROGETTO